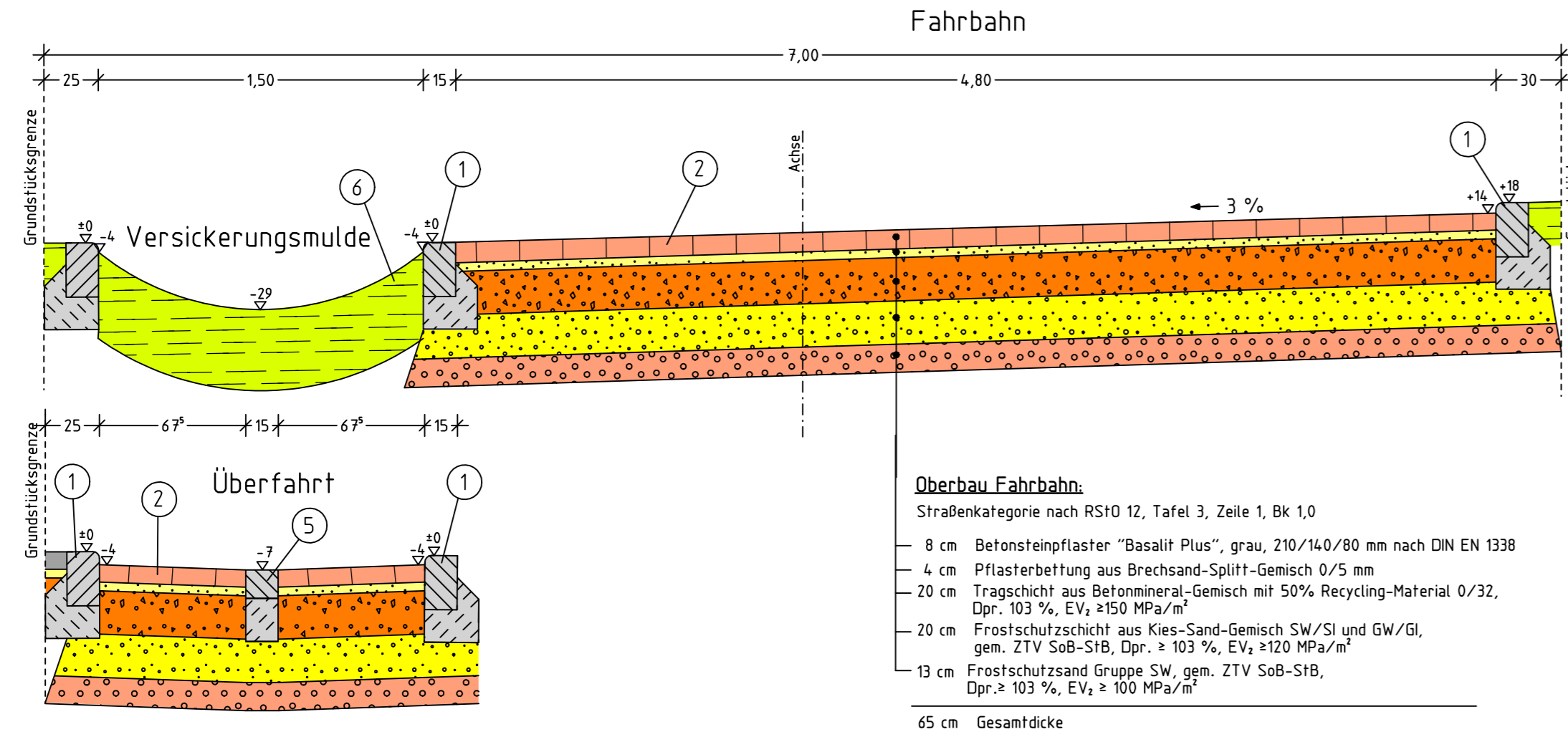
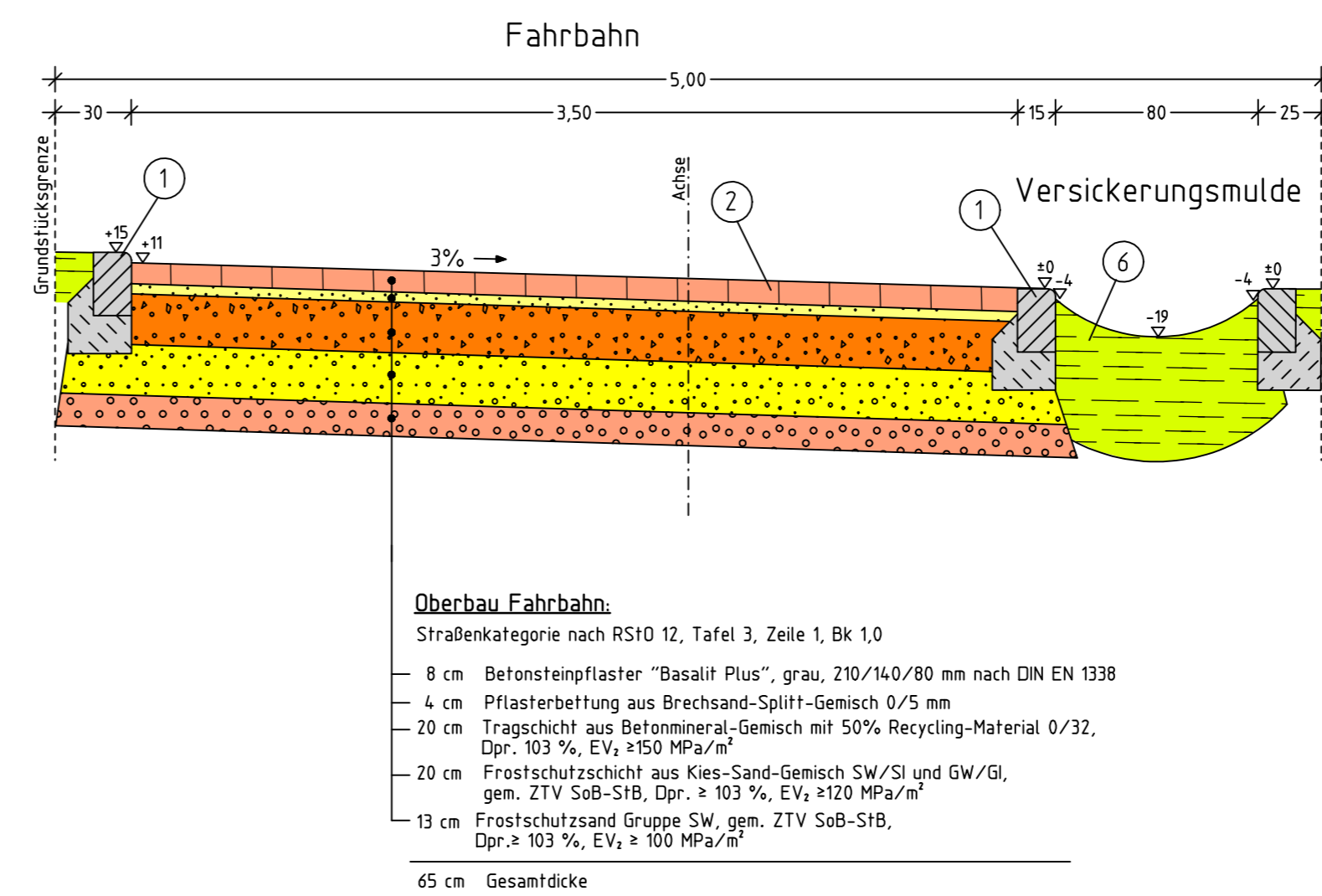


Schnitt A-A



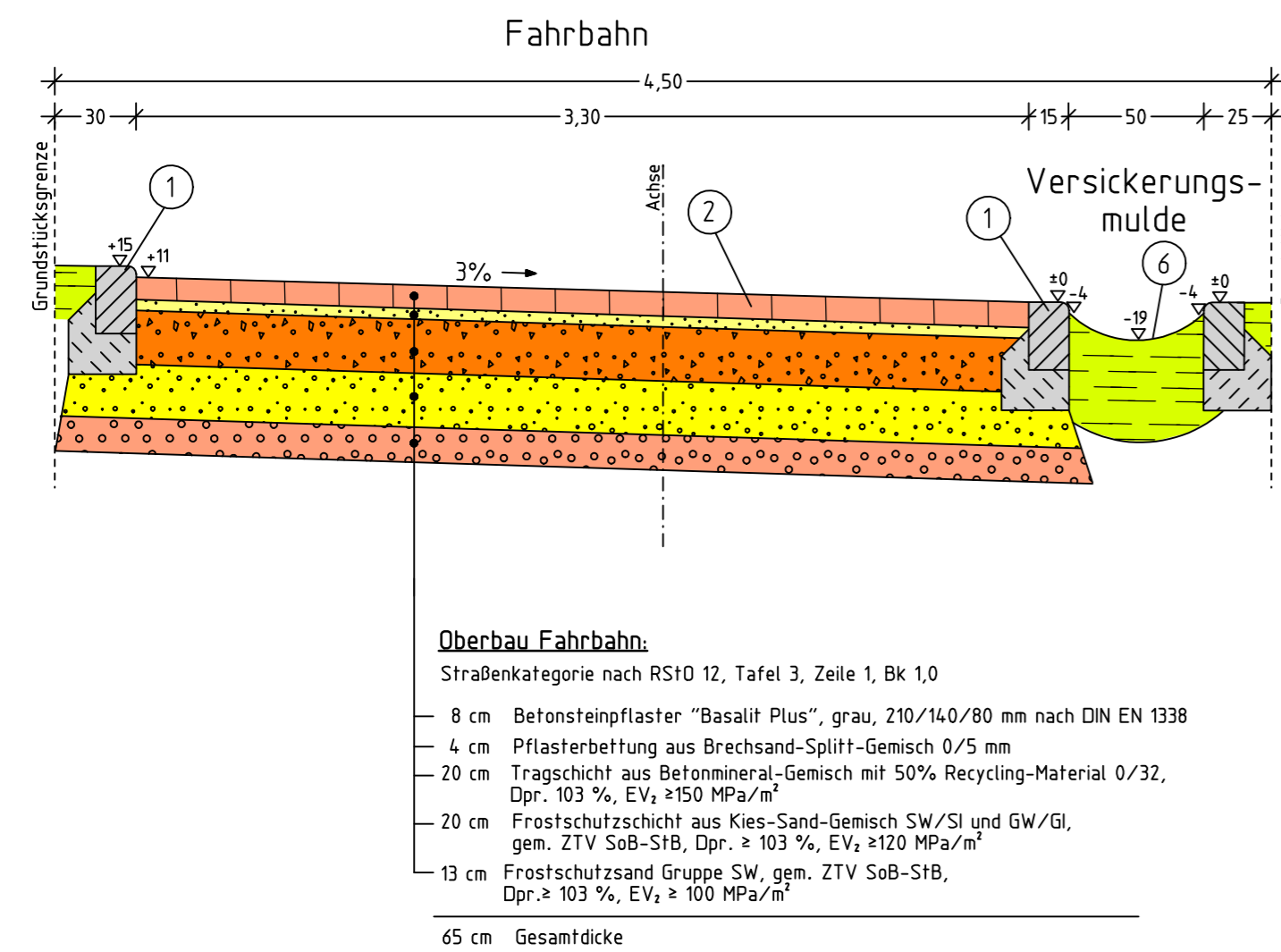
Schnitt B-B



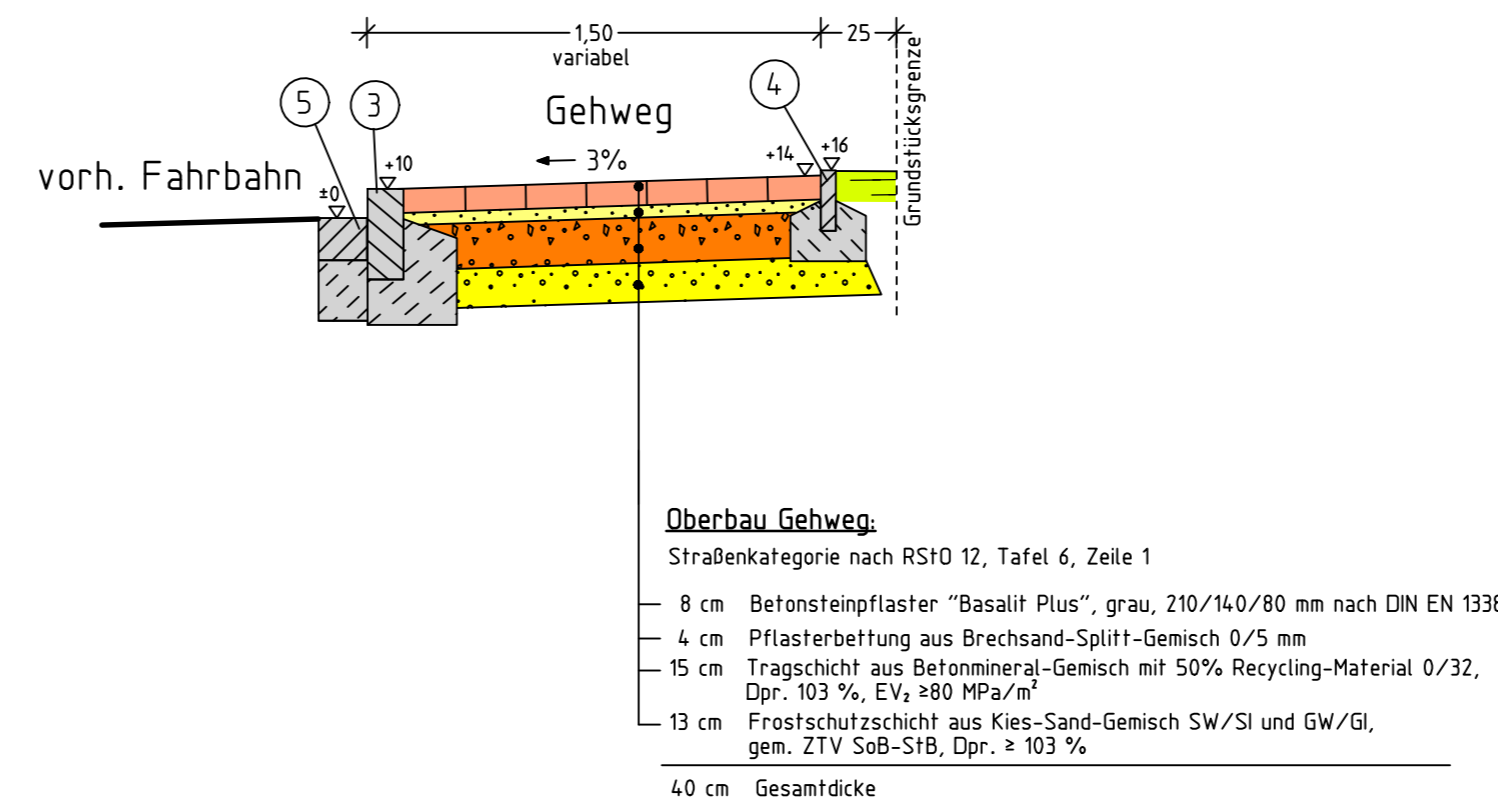
Legende

- ① Rundbord DIN EN 1340 - RB 15x25 - in C 12/15 mit Rückenstütze
- ② Betonsteinpflaster Rechteck DIN EN 1338 200/100/80 mm
- ③ Tiefbord DIN EN 1340 - TB 12x30 - in B 15 mit Rückenstütze
- ④ Rasenbord 50x200x500 mm in C 12/15 mit Rückenstütze
- ⑤ Betonstein DIN EN 1338, 160/160/140 mm stark, in 20 cm C 12/15
- ⑥ 40 cm Oberboden

Schnitt C-C



Schnitt D-D



Datum	Änderung	Name

Gemeinde Moorrege
 Martens Grundbesitz GmbH
 Erschließung B-Plan Nr. 36-"Voßmoor"

Ausbauquerschnitte

Ingenieurbüro LENK + RAUCHFUß GmbH
 Beratende Ingenieure VBI
 25462 Rellingen, Hauptstraße 70 - Postfach 1245
 Telefon: (04101) 2100-0 - Telefax: (04101) 25091
 E-Mail: buero@lenk-rauchfuss.de

Planbearbeitung:
 Rellingen, den 17.10.2019

Bearbeitet: Ahrens | Gezeichnet: Hoppert | Geprüft: Ahrens

Maßstab: 1:250	Entwurfsplanung	Anlage: 4
	Zeichnungsnummer: MOR1901.04	Blatt: 1

Aufgestellt: Moorrege, den	Blattgröße: 75,0 cm x 41,2 cm
----------------------------	-------------------------------